



GAD MUNICIPAL DEL CANTÓN  
**PEDRO MONCAYO**

*Moderno, Turístico y Productivo*  
ALCALDÍA 2019 - 2023

**GOBIERNO AUTÓNOMO DESCENTRALIZADO MUNICIPAL DEL CANTÓN PEDRO  
MONCAYO**

**EXTRACTO**

**RESOLUCIÓN DE CONCEJO N° 562-2022**

**A:** PASTOR RAMIRO BARAJA GALLEGOS Y JAQUELINE DEL ROSARIO CARDENAS.

**ASUNTO:** DECLARAR COMO BIEN MOSTRENCO Y ADJUDICAR A FAVOR DE LOS SEÑORES PASTOR RAMIRO BARAJA GALLEGOS Y JAQUELINE DEL ROSARIO CARDENAS, EL ÁREA ESPECIFICADA CON CLAVE CATASTRAL 170453010308001000, UBICADO EN EL SECTOR CENTRO, PARROQUIA TOCACHI, DEL CANTÓN PEDRO MONCAYO, hay lo siguiente:

En uso de mis atribuciones constitucionales y legales.

**RESUELVO:**

**ARTÍCULO 1.- DECLARAR COMO BIEN MOSTRENCO Y ADJUDICAR A FAVOR DE LOS SEÑORES PASTOR RAMIRO BARAJA GALLEGOS Y JAQUELINE DEL ROSARIO CARDENAS, EL ÁREA ESPECIFICADA CON CLAVE CATASTRAL 170453010308001000, UBICADO EN EL SECTOR CENTRO, PARROQUIA TOCACHI, DEL CANTÓN PEDRO MONCAYO;** bajo los siguientes linderos y dimensiones: **NORTE:** En una longitud de seis metros (6,00 m), con longitud de arco; y, en una longitud de seis metros setenta y seis centímetros (6,76 m), con calle S/N; **SUR;** En una longitud de cinco metros (5,00 m), con longitud de arco; y, en una longitud de cinco metros con veinte centímetros (5,20 m), con calle S/N; **ESTE:** En una longitud de veinte y cuatro metros cuarenta centímetros (24,40 m), con propiedad del señor Gallegos Lasso José Martín; y, **OESTE:** En una longitud de diecisiete metros cincuenta y seis centímetros (17,56 m), con calle S/N; **CON UNA SUPERFICIE TOTAL DE DOSCIENTOS VEINTISÉIS METROS CUADRADOS CINCUENTA Y CINCO DECÍMETROS CUADRADOS (226,55 m2).**

**ARTÍCULO 2.- NOTIFICAR,** a la Dirección Administrativa, con el extracto de la Resolución de Concejo N° 562-2022, a fin de que se publique en la página web institucional; y, a la Dirección de Gestión de Planificación y Ordenamiento Territorial, a fin de que se publique la misma en las Tenencias Políticas durante 7 días, tal como lo determina el Art. 21 de la Ordenanza Sustitutiva, que Regula el Proceso de Legalización de los Bienes Mostrencos en el Área Urbana y de Expansión Urbana del cantón Pedro Moncayo.

 (02) 3836560

 [www.pedromoncayo.gob.ec](http://www.pedromoncayo.gob.ec)

 Calle Sucre No. 981 (Parque Central)



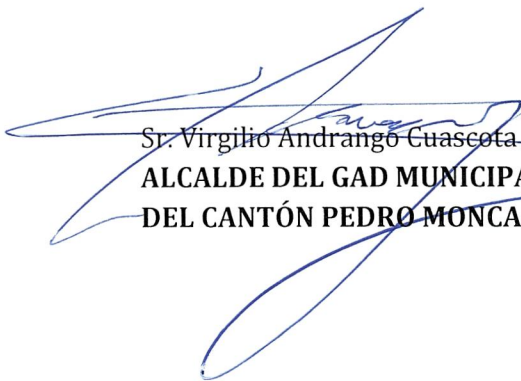
**ARTÍCULO 3.-** Cumplido que sea lo dispuesto en el artículo que antecede; remítase la presente Resolución y todo el expediente a la Dirección de Gestión de Planificación y Ordenamiento Territorial, a fin de que se continúe con el trámite que corresponda.


**ARTÍCULO 4.- DISPONER QUE,** la presente Resolución de Concejo, conjuntamente con la planimetría/plano, respectivo se protocolice en una Notaría Pública y se inscriba en el Registro de la Propiedad del cantón Pedro Moncayo.


**ARTÍCULO 5.- COMUNICAR QUE,** en caso de existir adulteración de documentos, falsedad de datos, en área, linderos y dimensiones, de conformidad a los planos aprobados se exime de toda responsabilidad al GADMPM, y es de exclusiva responsabilidad de los propietarios y/o el proyectista que presenta.

**DISPOSICIÓN FINAL.** - Esta resolución entrará en vigencia a partir de la fecha de su expedición.

Dado y firmado en la ciudad Tabacundo, a los 20 días del mes de diciembre del año 2022.

  
Sr. Virgilio Andrangó Guascota  
**ALCALDE DEL GAD MUNICIPAL  
DEL CANTÓN PEDRO MONCAYO**



  
Ab. Liliana Navarrete Cumbal  
**SECRETARIA GENERAL**

