









PROGRAMA y/o PROYECTO	OBJETIVO DEL PROYECTO, ACCIONES Y ACTIVIDAD	RESUMEN NARRATIVO DE LAS ACTIVIDADES	LOCALIDAD / SECTOR DE INSIDENCIA	N. DE BENEFICIARIOS	META DEL PROYECTO, ACCIONES Y ACTIVIDADES (medible, cuantificable)	INDICADOR AÑO 2016 (Cuantificable)	UNIDAD DE MEDIDA DE LA META	FECHA DE INICIO	FECHA DE CULMINACIÓN	PROGRAMACIÓN SEMANAL				PROGRAMACIÓN Y AVANCE DE METAS MENSUAL			
										1	2	3	4	META PROGRAMADA	AVANCE DE META	% EJECUCIÓN	EVALUACIÓN
Líneas de Fábrica	Líneas de Fábrica EMISION	Entrega de requisitos ,repcion y revision de requisitos solicitados previo el pago de la tasa segun ordenanza ,inspeccion en sitio del terreno según documentos entregados , realizacion de informe firma y colocación de sellos,entrega del Informe de Regulacion Municipal, Entrega del Informe a Usuario, Archivo de informes.	CANTON PEDRO MONCAYO	CANTON PEDRO MONCAYO	INFORME DE REGULACION MUNICIPAL	60	INFORMES	01/04/2016	30/04/2016	15	15	15	15	60	72	100%	
Uso de Suelo	USO DE SUELO EMISION	Entrega de requisitos ,repcion y revision de requisitos solicitados previo el pago de la tasa segun ordenanza y el plan de ordenamiento territorial,inspeccion en sitio de la Construcción de ser el caso, realizacion de informe con sus respectiva firma y Sello ,entrega del Informe de Uso de Suelo al Usuario, Archivo de informe.	CANTON PEDRO MONCAYO	CANTON PEDRO MONCAYO	INFORME DE REGULACION MUNICIPAL	10	INFORMES	01/04/2016	30/04/2016	2	3	2	3	10	11	100%	
Trabajos varios	TRABAJOS VARIOS EMISION	Entrega de requisitos ,repcion y revision de requisitos solicitados previo el pago de la tasa segun ordenanza ,inspeccion en sitio de la Construcción de ser el caso, realizacion de informe con sus respectiva firma y Sello ,entrega del Informe de Uso de Suelo, Entrega del Informe a Usuario, Archivo de informe.	CANTON PEDRO MONCAYO	CANTON PEDRO MONCAYO	INFORME DE REGULACION MUNICIPAL	10	INFORMES	01/04/2016	30/04/2016	2	3	2	3	10	12	100%	
Aprobación de Planos	Aprobación de Planos	Entrega de Requisitos, recepción y revision de requisitos solicitados, revision de planos que cumplan con las normativas y ordenanzas del canton Pedro Moncayo,realizacion del informe favorable o desfavorable. En el informe favorable se calcula los costos de Permisos de Construcción ,Aprobacion de Planos y Garantías ,colocar Sellos Municipales en Planos y firmas ,Entrega de de Planos e informes al Usuario previo a la entrega de los pagos, archivar carpeta	CANTON PEDRO MONCAYO	CANTON PEDRO MONCAYO	INFORME Y PLANOS FAVORABLES O DESFAVORABLES	10	INFORMES	01/04/2016	30/04/2016	3	2	3	2	10	12	100%	

Aprobación de Planos (Legalizaciones)	Aprobación de Planos de Legalización	Entrega de Requisitos, recepción y revision de requisitos solicitados, revision de planos que esten levantados segun lo construido mediante una inspección ,realizacion del informe favorable o desfavorable con los costos de Permisos de Construccion ,Aprobacion de Planos y colocar Sellos Municipales en Planos ,Entrega de de Planos e informes al Usuario, archivar carpeta	CANTON PEDRO MONCAYO	CANTON PEDRO MONCAYO	INFORME Y PLANOS FAVORABLES O DESFAVORABLES	4	INFORMES	01/04/2016	30/04/2016	1	1	1	1	4	5	100%	
Fraccionamietnos	Fraccionamietnos EMISION	Entrega de Requisitos, recepción y revision de requisitos solicitados segun Plan de Ordenamiento Territorial , revision de planos topograficos Georeferenciados que coincidan con la Foto Satelital Segun Documentacion presentada,realizacion del informe favorable o desfavorable en caso de ser favorable en el informe se calcula los costos de Permisos de Construccion ,Aprobacion de Planos y colocar Sellos Municipales en Planos Enviar al usuario a cancelar las tasas por servicios administrativos ,Entrega de de Planos e informes al Usuario,enviar a Notaria para su futura inscripción archivar carpeta	CANTON PEDRO MONCAYO	CANTON PEDRO MONCAYO	INFORME Y PLANOS FAVORABLES O DESFAVORABLES	40	INFORMES	01/04/2016	30/04/2016	10	10	10	10	40	47	100%	
Rectificacion de Cabidas y Linderos	Fraccionamietnos EMISION	Entrega de Requisitos, recepción y revision de requisitos solicitados segun Plan de Ordenamiento Territorial , revision de planos topograficos Georeferenciados que coincidan con la Foto Satelital y Segun Documentacion presentada,realizacion del informe favorable o desfavorable, en caso de ser favorable en el informe se calcula el Costo de las Tasas segun Plan de Ordenamiento y en los Planos se colocan los Sellos Municipales en Planos e informes con sus respectivas firmas,para ser entregado al usuario previo la cancelación de tasas por servicios administrativos ,Entrega de de Planos e informes al Usuario,enviar a Notaria para su futura inscripción archivar carpeta	CANTON PEDRO MONCAYO	CANTON PEDRO MONCAYO	INFORME Y PLANOS FAVORABLES O DESFAVORABLES	2	INFORMES	01/04/2016	30/04/2016	1		1		2	2	100%	

Propiedad Horizontal	Propiedad Horizontal realizacion	Recepción de requisitos solicitados segun Plan de Ordenamiento Territorial, revision de planos que cumplan con las normativas , ordenanzas del canton Pedro Moncayo y con la documentacion presentada ,realizacion del informe favorable o desfavorable. En el informe favorable se calcula los costos de la aprobacion de Propiedad Horizontal y Costos del 15% de Area Verde , Envio de Documentacion y carpeta para aprobacion de Cosejo ,recepcion de carpeta colocar Sellos Municipales en Planos y firmas ,Entrega de Planos e informes al Usuario previo al pago de tasas , entrega de carpetas al usuario ,archivar carpeta de Propiedad Horizontal	CANTON PEDRO MONCAYO	CANTON PEDRO MONCAYO	INFORME Y PLANOS FAVORABLES O DESFAVORABLES	1	INFORMES	01/04/2016	30/04/2016	1	0	0	0	1	1	100%	
<b>TOTAL DE PROGRAMACIÓN Y AVANCE DE METAS Y PRESUPUESTARIO</b>								01/12/2015	31/12/2015							89%	